

Mountainbiken ★★★★★

MTB-route in de Loonse en Drunense Duinen (beginner)

 16 km

In de Loonse en Drunense Duinen [/natuurgebieden/nationaal-park-loonse-en-drunense-duinen] vind je bos, heide en vooral veel zand. Het is een van de grootste stuifzandgebieden van West-Europa. De wind kan op veel plekken ongestoord waaien en dat zorgt voor een steeds veranderend landschap. Dat, en het wisselen van de seizoenen, maken ieder bezoek weer een nieuwe belevenis.

- **Let op: mtb-vignet verplicht**
- Bekijk de lokale verkooppunten >> [/mountainbiken/verkooppunten-mtb-vignet]
- **Download de mtb-flyer met routes en tips >>** [https://res.cloudinary.com/natuurmonumenten/raw/upload/v1573468406/2019-11/NM170712%20POA3%20MTB%20Loonse%20Drunense%20Duinen_HRDEF_zonder%20afloop.pdf]
- Download het GPX bestand via MTBroutes.nl >> [https://www.mtbroutes.nl/noord-brabant/giersbergen]

Over de groene route

Natuurmonumenten heeft de groene mountainbikeroute in 2016 aangelegd in nauwe samenwerking met ervaren mountainbikers en lokale sponsors. De groene mtb-route ligt in het oosten van Nationaal Park De Loonse en Drunense Duinen. Het is een single track van ruim 16 kilometer lang die door de Margriet en langs het Hengstven kronkelt.

Volg de groene mtb-symbolen voor de route.

Deze route heeft weinig hoogteverschillen en is hierdoor makkelijker te rijden dan de zwarte route

[https://www.natuurmonumenten.nl/natuurgebieden/nationaal-park-loonse-en-drunense-duinen/route/mountainbiken-in-het-stuifzand-in-de-loonse-en-drunense-duinen] in de Duinen.

Mtb-vignet verplicht

Om de mountainbiketracks te mogen rijden heb je een MTB-vignet nodig. Koop je MTB-vignet online.

[https://www.natuurmonumenten.nl/mtb/vignet] Dankzij jouw bijdrage kan de route blijven bestaan!


Je vignet is direct geldig en verplicht in Nationaal Park Veluwezoom [/natuurgebieden/nationaal-park-veluwezoom], Nationaal Park De Loonse en Drunense Duinen [/natuurgebieden/nationaal-park-loonse-en-drunense-duinen], Bergherbos-Montferland [/natuurgebieden/montferland], Voorsterbos-Waterloopbos [https://www.natuurmonumenten.nl/natuurgebieden/waterloopbos] en Beetsterzwaag [/friesland/route/mtb-route-beetsterzwaag]. In de andere natuurgebieden is een MTB-vignet gewenst.

Bezoekersinformatie

Bereikbaarheid


De Rustende Jager →


 [Oude Bossche Baan 11, 5074 RC Biezenmortel \(NB\)](#)

 [013 511 1269](tel:0135111269)

 [Rechtstreeks](#)

Praktisch

 **Herberg De Drie Linden** → [<http://herbergdedrielinden.nl/herberg-de-drie-linden/diensten/daggast/?daggast=>]
📍 Giersbergen 8 [<https://maps.google.com/?q=51.6564,5.15134>], 5151 RG Drunen
T 0416 - 37 24 29 [[tel:0416 - 37 24 29](tel:0416-372429)]. ✉ info@herbergdedrielinden.nl
[<mailto:info@herbergdedrielinden.nl>]

 **De Rustende Jager** → [<https://www.de-rustende-jager.nl>]
📍 Oude Bossche Baan 11 [<https://maps.google.com/?q=51.6398,5.14831>], 5074 RC Biezenmortel
T 013 511 1269 [[tel:013 511 1269](tel:0135111269)]

 **Loonse en Drunense Duinen, Café Roestelberg** → [<https://www.de-roestelberg.nl/>]
📍 Roestelbergseweg 2 [<https://maps.google.com/?q=51.6571,5.08379>], 5171 RL Kaatsheuvel
T 0416-333079 [<tel:0416-333079>]. ✉ info@de-roestelberg.nl [<mailto:info@de-roestelberg.nl>]

 **Café-restaurant Bosch en Duin** → [<https://www.bosch-duin.nl/>]
📍 Schoorstraat 50 [<https://maps.google.com/?q=51.6351,5.11154>], 5071 RC Udenhout
T 013 511 13 85 [[tel:013 511 13 85](tel:0135111385)]. ✉ info@bosch-duin.nl [<mailto:info@bosch-duin.nl>]

Extra informatie

Huisregels

Respecteer de Natuur; de MTB-route is speciaal aangelegd om te voorkomen dat er door kwetsbare natuur wordt gefietst. We verzoeken je dan ook om niet buiten de route of buiten andere fietspaden te gaan. Dank je!

De route

 **Startpunt**

